


Jednostka projektowa:		EGZ. NR	
		SEBASTIAN WASZKIEWICZ ul. Generała Józefa Hallera 21/5 15-814 Białystok NIP 542-222-05-60 REGON 362016615 tel. 509 258 108 e-mail: pinkroad@interia.eu	
PROJEKT ZAGOSPODAROWANIA TERENU			
Nazwa zamierzenia inwestycyjnego:			
Budowa drogi gminnej od DG Rzepiski – Komaszówka do granicy gminy Augustów			
Adres zamierzenia inwestycyjnego:			
woj. Podlaskie powiat augustowski, gmina Augustów			
Kategoria obiektu budowlanego:			
IV, XXV			
Inwestor:			
Inwestor: <i>Gmina Augustów</i> <i>ul. Mazurska 1C</i> <i>16-300 Augustów</i>			
Nazwa jednostki ewidencyjnej, nazwa i numer obrębu ewidencyjnego oraz numery działek inwestycyjnych, na których obiekt jest usytuowany:			
Działki przewidziane do podziału i częściowego pozyskania decyzją ZRID: <ul style="list-style-type: none"> 636; 641 - obręb ewidencyjny Czarnucha 0005, jednostka ewidencyjna 200102_2 Augustów 			
Działki, na których zlokalizowana jest inwestycja - czasowe zajęcie: <ul style="list-style-type: none"> 72; 96; 97 - obręb ewidencyjny Komaszówka 0015, jednostka ewidencyjna 200102_2 Augustów 636; 641 - obręb ewidencyjny Czarnucha 0005, jednostka ewidencyjna 200102_2 Augustów 			

ZESPÓŁ AUTORSKI				
BRANŻA DROGOWA				
<i>Funkcja:</i>	<i>Imię i nazwisko</i>	<i>Specjalność</i>	<i>Nr uprawnień</i>	<i>Podpis</i>
<i>Opracował:</i>	mgr inż. Sebastian Waszkiewicz	drogowa	PDL/0107/OWOD/08	
<i>Projektant:</i>	mgr inż. Wojciech Grzybowski	drogowa	PDL/0065/POOD/05	

SPIS ZAWARTOŚCI

PROJEKT ZAGOSPODAROWANIA TERENU

I. CZĘŚĆ OPISOWA

1. Strona tytułowa.	str. 1
2. Spis zawartości opracowania	str. 2
3. Oświadczenie projektanta	str. 3
4. Kopia uprawnień i zaświadczenia o przynależności do POIIB	str. 4÷6
5. Opis do projektu zagospodarowania terenu.	str. 7÷10
1. Przedmiot i zakres inwestycji	str. 7
2. Określenie istniejącego stanu zagospodarowania terenu.	str. 7
3. Projektowane zagospodarowanie terenu	str. 8
4. Zestawienie powierzchni	str. 9
5. Zajętość terenu	str. 9
6. Dane informacyjne	str. 9
7. Dane dotyczące warunków ochrony p.poż.	str. 9
8. Obszar oddziaływania obiektu	str. 9
9. Wpływ inwestycji na środowisko	str. 10

II. CZĘŚĆ RYSUNKOWA

rys. 1. Projekt zagospodarowania terenu (1 arkusz) skala 1 : 500	str. 11
--	----------------

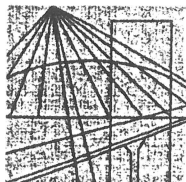
Białystok, 12 sierpnia 2025 r.

OŚWIADCZENIE

o kompletności i poprawności dokumentacji.

Na podstawie art. 34, ust. 3D pkt. 3 ustawy z dnia 7 lipca 1994r – Prawo budowlane
oświadczam,
że projekt zagospodarowania terenu: „**Budowa drogi gminnej od DG Rzepiski –
Komaszówka do granicy gminy Augustów**”
został sporządzony i sprawdzony zgodnie z obowiązującymi przepisami oraz zasadami
wiedzy technicznej.

<i>Projektant:</i>	<i>Projektant sprawdzający:</i>
<i>Branża drogowa</i>	
<i>mgr inż. Wojciech Grzybowski</i> <i>nr ewid. PDL/0065/POOD/05</i> (uprawnienia budowlane do projektowania bez ograniczeń w specjalności inżynierskiej drogowej)	Z uwagi na prosty charakter konstrukcji obiektów budowlanych sprawdzający projektu branży drogowej nie jest wymagany.



PODLASKA
OKRĘGOWA
IZBA
INŻYNIERÓW
BUDOWNICTWA

Białystok, dnia 16 grudnia 2005 r.

POIIB.KK. 7131/08/05

DECYZJA

Na podstawie art. 24 ust. 1 pkt 2 ustawy z dnia 15 grudnia 2000 r. o samorządach zawodowych architektów, inżynierów budownictwa oraz urbanistów (Dz. U. z 2001 r. Nr 5, poz. 42, z późniejszymi zmianami), art. 12 ust. 3, art. 13 ust. 1 pkt 1, art. 14 ust. 1 pkt 2a ustawy z dnia 7 lipca 1994 r. – Prawo budowlane (tekst jednolity: Dz. U. z 2003 r. Nr 207, poz. 2016, z późniejszymi zmianami) oraz § 12 pkt 1 rozporządzenia Ministra Infrastruktury z dnia 18 maja 2005 r. w sprawie samodzielnych funkcji technicznych w budownictwie (Dz. U. Nr 96, poz. 817) Komisja Kwalifikacyjna Podlaskiej Okręgowej Izby Inżynierów Budownictwa stwierdza, że

Pan WOJCIECH GRZYBOWSKI

magister inżynier

o kierunku: budownictwo

urodzony dnia 12 marca 1976 r. w Bielsku Podlaskim

otrzymuje

UPRAWNIENIA BUDOWLANE

numer ewidencyjny PDL/0065/POOD/05

**do projektowania bez ograniczeń
w specjalności drogowej**

UZASADNIENIE

W związku z uwzględnieniem w całości żądania strony, na podstawie art. 107 § 4 ustawy z dnia 14 czerwca 1960 r. – Kodeks postępowania administracyjnego (tekst jednolity Dz. U. z 2000 r. nr 98, poz. 1071, z późniejszymi zmianami) odstępuje się od uzasadnienia decyzji. Szczegółowy zakres nadanych uprawnień budowlanych określono na odwrocie decyzji.

POUCZENIE

Od niniejszej decyzji służy odwołanie do Krajowej Komisji Kwalifikacyjnej Polskiej Izby Inżynierów Budownictwa w Warszawie, za pośrednictwem Komisji Kwalifikacyjnej Podlaskiej Okręgowej Izby Inżynierów Budownictwa, w terminie 14 dni od daty jej doręczenia.

1. Przewodniczący Komisji Kwalifikacyjnej POIIB
mgr inż. Bogdan Siuda
2. Z-ca Przewodniczącego Komisji Kwalifikacyjnej POIIB
mgr inż. Jakub Grzegorzczak
3. Sekretarz Komisji Kwalifikacyjnej POIIB
mgr inż. Jerzy Drapa
4. Członek Komisji Kwalifikacyjnej POIIB
mgr inż. Bogdan Bański
5. Członek Komisji Kwalifikacyjnej POIIB
dr inż. Mikołaj Malesza
6. Członek Komisji Kwalifikacyjnej POIIB
mgr inż. Wiktor Ostasiewicz
7. Członek Komisji Kwalifikacyjnej POIIB
mgr inż. Waldemar Mieczysław Paprocki



.....
.....
.....
.....
.....
.....
.....

**Szczegółowy zakres uprawnień budowlanych
do projektowania bez ograniczeń
w specjalności drogowej**

- I. Zgodnie z art. 12 ust. 1 pkt 1 i art. 13 ust. 4 ww. ustawy z dnia 7 lipca 1994 r. – Prawo budowlane w wyżej wymienionej specjalności, niniejsze uprawnienia upoważniają do:
- projektowania, sprawdzania projektów architektoniczno-budowlanych i sprawowania nadzoru autorskiego,
 - sprawowania kontroli technicznej utrzymania obiektów budowlanych
- bez ograniczeń.**
- II. Zgodnie z § 3 ust. 1 oraz § 18 ust. 1 ww. rozporządzenia Ministra Infrastruktury z dnia 18 maja 2005 r. w sprawie samodzielnych funkcji technicznych w budownictwie, niniejsze uprawnienia budowlane upoważniają do:
- projektowania obiektu budowlanego, takiego jak:
 - droga, w rozumieniu przepisów o drogach publicznych, z wyłączeniem drogowych obiektów inżynierskich oprócz przepustów,
 - droga dla ruchu i postoju statków powietrznych oraz przepust;
 - sporządzania projektu zagospodarowania działki lub terenu, w zakresie specjalności drogowej, z zastrzeżeniem § 3 ust. 2 ww. rozporządzenia.

Otrzymują:

1. Pan Wojciech Grzybowski
ul. Ciepła 21A m 38
15-472 Białystok
2. Główny Inspektor Nadzoru Budowlanego
3. Rada Podlaskiej Okręgowej izby Inżynierów Budownictwa
4. aa.



Zaświadczenie

o numerze weryfikacyjnym:

PDL-6YA-82P-272 *

Pan Wojciech Grzybowski o numerze ewidencyjnym PDL/BD/0074/06

adres zamieszkania ul. Kołodziejska 25 C, 15-256 Białystok

jest członkiem Podlaskiej Okręgowej Izby Inżynierów Budownictwa i posiada wymagane ubezpieczenie od odpowiedzialności cywilnej.

Niniejsze zaświadczenie jest ważne od 2025-01-01 do 2025-12-31.

Zaświadczenie zostało wygenerowane elektronicznie i opatrzone bezpiecznym podpisem elektronicznym weryfikowanym przy pomocy ważnego kwalifikowanego certyfikatu w dniu 2025-01-02 roku przez:

Andrzej Falkowski, Zastępca Przewodniczącego Rady Podlaskiej Okręgowej Izby Inżynierów Budownictwa.

Zgodnie z art. 78¹ K.c.

§ 1. Do zachowania elektronicznej formy czynności prawnej wystarczy złożenie oświadczenia woli w postaci elektronicznej i opatrzenie go kwalifikowanym podpisem elektronicznym.

§ 2. Oświadczenie woli złożone w formie elektronicznej jest równoważne z oświadczeniem woli złożonym w formie pisemnej.

* Weryfikację poprawności danych w niniejszym zaświadczeniu można sprawdzić za pomocą numeru weryfikacyjnego zaświadczenia na stronie Polskiej Izby Inżynierów Budownictwa www.piiib.org.pl lub kontaktując się z biurem właściwej Okręgowej Izby Inżynierów Budownictwa.

I. OPIS TECHNICZNY

DO PROJEKTU ZAGOSPODAROWANIA TERENU

1. Przedmiot i zakres inwestycji.

Przedmiotem opracowania jest projekt zagospodarowania terenu budowy drogi gminnej od DG Rzepiski – Komaszówka do granicy gminy Augustów.

Niniejsze opracowanie zawiera rozwiązania sytuacyjne.

Zakres projektowanych robót drogowych obejmuje:

- budowę drogi gminnej od drogi gminnej Rzepiski – Komaszówka do granicy gminy Augustów
- przebudowę zjazdów,
- budowę poboczy,
- zagospodarowanie terenu przyległego,
- wykonanie oznakowania dróg,
- wycinkę krzewów kolidujących z przyjętymi rozwiązaniami projektowymi.

Początek zakresu opracowania przyjęto na krawędzi drogi gminnej Rzepiski – Komaszówka (działka nr geod. 72 i 97) w km rob. 0+000 zaś koniec w km rob. 0+430 na granicy gminy Augustów stanowiącej połączenie z drogą gminną Nr 167562B we wsi Chomaszewo (gmina Sztabin).

2. Określenie istniejącego stanu zagospodarowania terenu.

W miejscu planowanej inwestycji znajduje się droga gruntowa zlokalizowana na terenach leśnych. Istniejąca droga stanowiąca dojazd do miejscowości Chomaszewo posiada nawierzchnię gruntową o szerokości 3,5 ÷ 5,4 m.

Odwodnienie

Odwodnienie istniejącej nawierzchni gruntowej odbywa się metodą powierzchniowego spływu wód opadowych na przyległe tereny zielone.

Infrastruktura techniczna

W rejonie pasa drogowego projektowanej drogi gminnej przebiegają następujące sieci infrastruktury technicznej:

- kablowa sieć energetyczna (eN),
- kablowa sieć telekomunikacyjna (t),

Ruch istniejący

Droga gminna prowadzi ruch pojazdów o bardzo małym natężeniu, lokalny, głównie samochodów osobowych dojeżdżających do przyległych miejscowości oraz maszyn

rolniczych dojeżdżających do pól. Nie zaobserwowano utrudnień w ruchu na drodze. Natężenie ruchu pieszego jest bardzo małe o charakterze lokalnym.

3. Projektowane zagospodarowanie terenu

Geometria

Droga gminna na projektowanym odcinku posiada 6 załamań trasy w które wpisano łuki poziome o promieniu $R = 60 - 220$ m. Natomiast jezdnię zaprojektowano szerokości 3,5 – 4,0 m ze spadkiem daszkowym jezdni na odcinkach prostych i jednostronnym na łukach oraz obustronnymi poboczami szerokości 0,75 m wraz z wyprofilowaniem skarp po obu stronach ze spadkiem 1:1,5.

Projekt przewiduje również przebudowę istniejących zjazdów polegającą na wykonaniu nawierzchni z kruszywa naturalnego w granicach projektowanego pasa drogowego w dowiązaniu wysokościowym do stanu istniejącego.

Przyjęte rozwiązanie wymaga wykupu gruntów pod pas drogowy budowanej drogi gminnej.

Wszystkie rozwiązania sytuacyjne pokazano w części rysunkowej na rysunku Projektu Zagospodarowania Terenu.

Odwodnienie

Odwodnienie nawierzchni budowanej drogi gminnej projektuje się powierzchniowym spływem wód opadowych poprzez zastosowanie normatywnych spadków podłużnych i poprzecznych na przyległe tereny zieleni – tak jak w stanie istniejącym.

Ukształtowanie terenu

Przyjęte rozwiązania projektowe dostosowano do istniejącego ukształtowania terenu.

Wycinka drzew

W ramach planowanej inwestycji nie zachodzi konieczność wycinki, a jedynie krzaków kolidujących z planowaną inwestycją. Krzaki kolidujące z przyjętymi rozwiązaniami zostały zaznaczone na projekcie zagospodarowania terenu jako zakres krzaków do wycinki.

Rozbiórki

W zakresie planowanej inwestycji nie zachodzi konieczność rozbiórki istniejących nawierzchni utwardzonych.

4. Zestawienie powierzchni

- nawierzchnia jezdni – ok. 1678 m²
- pobocza – ok. 625 m²
- zjazdy – ok. 186 m².

5. Zajętość terenu

Omawiana inwestycja realizowana będzie na działkach podzielonych i częściowo pozyskanych zgodnie z *Ustawą z dnia 10 kwietnia 2003r. o szczególnych zasadach przygotowania i realizacji inwestycji w zakresie dróg publicznych*.

Działki przewidziane do podziału i częściowego pozyskania decyzją ZRID:

- 636; 641 - obręb ewidencyjny Czarnucha 0005, jednostka ewidencyjna 200102_2 Augustów

Działki, na których zlokalizowana jest inwestycja - czasowe zajęcie:

- 72; 96; 97 - obręb ewidencyjny Komaszówka 0015, jednostka ewidencyjna 200102_2 Augustów
- 636; 641 - obręb ewidencyjny Czarnucha 0005, jednostka ewidencyjna 200102_2 Augustów

6. Dane informacyjne

Zgodnie z uzyskanymi informacjami teren, na którym realizowana będzie inwestycja nie jest wpisany do rejestru zabytków, nie znajduje się w obszarze objętym ochroną konserwatorską oraz nie znajduje się na terenach zamkniętych, górniczych.

Przewidziano rozwiązania projektowe zapewniające pełną dostępność osobom niepełnosprawnym tj. normatywne spadki podłużne i poprzeczne.

Droga gminna nie jest objęta miejscowym planem zagospodarowania przestrzennego.

Inwestycja będzie realizowana na podstawie decyzji o zezwoleniu na realizację inwestycji drogowej, zgodnie z ustawą z dnia 10 kwietnia 2003r. o szczególnych zasadach przygotowania i realizacji inwestycji w zakresie dróg publicznych.

7. Dane dotyczące warunków ochrony przeciwpożarowej

Istniejący stan sieci wodociągowej zapewnia ochronę p.poż. Najbliższy hydrant jest zlokalizowany w drodze gminnej Nr 167562B we wsi Chomaszewo na działce nr 4 (gmina Sztabin).

8. Obszar oddziaływania obiektu

W nawiązaniu do treści Rozporządzenia Ministra Infrastruktury i Rozwoju z dnia 10 sierpnia 2022 r. w sprawie szczegółowego zakresu i formy projektu budowlanego (Dz.U.2022.1679 z dnia 2022.07.18) oraz na podstawie Rozporządzenia Ministra Infrastruktury z dnia 24 czerwca 2022 r. w sprawie przepisów techniczno-budowlanych dotyczących dróg publicznych (t.j. Dz. U. z 2022 r. poz. 1518 ze zmianami) i Ustawy o drogach publicznych (t. j. Dz. U. 2022.1693 ze zmianami) dokonano określenia obszaru oddziaływania obiektu.

Obszar oddziaływania projektu mieści się w całości na działkach, na których został zaprojektowany i nie będzie miał wpływu oraz nie zmieni istniejącego zagospodarowania działek sąsiednich.

9. Wpływ inwestycji na środowisko.

Planowane przedsięwzięcie nie będzie oddziaływać w znaczący sposób na takie aspekty środowiska jak ludność, fauna, flora, gleba, woda, powietrze, czynniki klimatyczne,

aktywa mineralne włącznie z dziedzictwem architektonicznym i archeologicznym, krajobraz oraz na wzajemne oddziaływanie między tymi czynnikami. Możliwe oddziaływanie planowanego przedsięwzięcia na środowisko, wynikające z istnienia przedsięwzięcia, korzystania z zasobów naturalnych, emisji zanieczyszczeń, tworzenia uciążliwości i eliminacji odpadów dotyczyć będzie przede wszystkim fazy budowy, a stopień oddziaływania można określić jako znikomy. Przedmiotowe przedsięwzięcie będzie realizowane z poszanowaniem zasad ochrony środowiska naturalnego. Wszelkie działania w zakresie przedsięwzięcia zostały zaplanowane tak aby służyły zachowaniu równowagi środowiskowej na obszarze jego lokalizacji. Tym samym planowane przedsięwzięcie nie wykaże istotnego negatywnego wpływu na środowisko.

Na etapie realizacji inwestycji negatywne oddziaływania na środowisko będzie eliminowane poprzez właściwe prowadzenie prac i stosowne technologie budowlane.

<i>Projektant:</i>	<i>Projektant sprawdzający:</i>
<i>Branża drogowa</i>	
<p><i>mgr inż. Wojciech Grzybowski</i> <i>nr ewid. PDL/0065/POOD/05</i> (uprawnienia budowlane do projektowania bez ograniczeń w specjalności inżynierskiej drogowej)</p>	<p>Z uwagi na prosty charakter konstrukcji obiektów budowlanych sprawdzający projektu branży drogowej nie jest wymagany.</p>

Oświadczam, że niniejszy dokument został opracowany w wyniku prac geodezyjnych, których rezultaty zawiera opracowanie techniczne pozytywne zweryfikowane. Jednocześnie informuję, że jestem świadomy odpowiedzialności karnej za złożenie fałszywego oświadczenia.

Organ prowadzący zadanie geodezyjne:
 Identyfikator zgłoszenia pracy: _____

Nr pracy geodezyjnej nr wykonawcy: _____
 Wraz data sporządzenia dokumentu zawierającego wyniki pozytywnej weryfikacji: _____

Imię i nazwisko kierownika prac: _____
 Podpis _____

GEODETA UPRAWNIONY

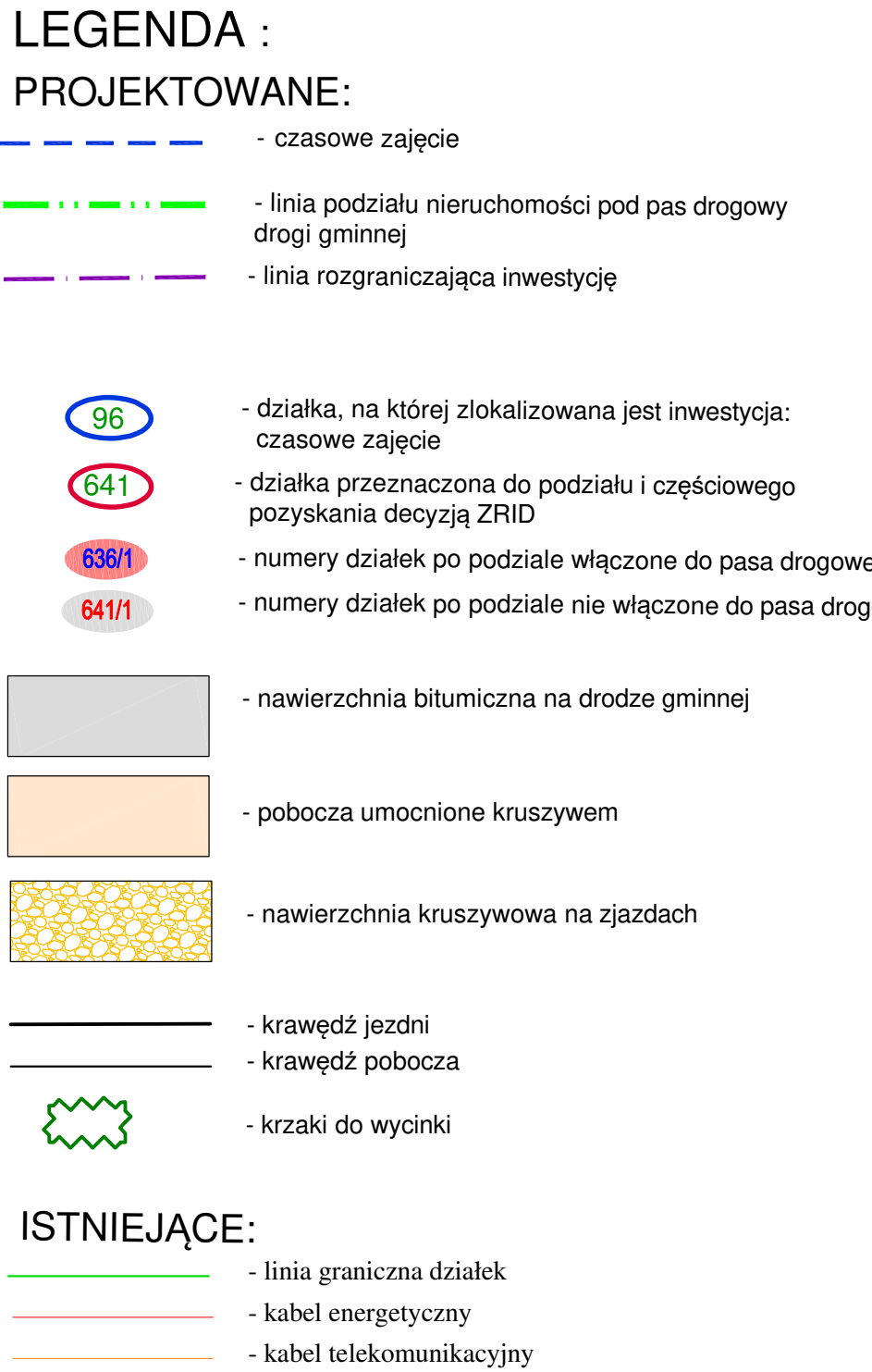
Dariusz Tomkiewicz
 upr. 10168

STAROSTA AUGUSTOWS
 GK.6642.93.2025
 17/2025

Protokół weryfikacji nr
 GK.6642.93.2025.1
 z dn. 14.03.2025r.

Dariusz Tomkiewicz upr. nr _____
 Wykonawca prac geodezyjnych _____

Przedsiębiorstwo GEO-TR
 Dariusz Tomkiewicz
 ul. 3 Maja 56, 16-300 Aug.



<p>Zakres do przedłożenia projektu wraz z ocenami i tabelami ocenianymi (zakresu robót ustalenie na spotkaniu)</p> <div style="display: flex; justify-content: space-between; align-items: center;"> <div style="text-align: center;">  </div> <div style="text-align: right;"> <p>SEBASTIAN WĄSZKIEWICZ ul. Generała Giełły Hallera 21/5 27-414 Skarżysko 61 909 222 100 100 wasz@pink-road.pl</p> </div> </div>		
Stadium:	Nazwa rysunku:	Rysunek nr:
PZT	Projekt zagospodarowania terenu	1.
	Obrót:	Data:
Skala:	Budowa drogi gminnej od D6 Rzepicki - Komaszowska do granicy gminy Augustów	12.08.2025
1:500		
BRANŻA DROGOWA		
Imię i nazwisko Projektanta:		Pojęcie:
mgr inż. Wojciech Grzybowski PZD/0065/POD/05		
Opis rysunku:		
mgr inż. Sebastian Wąszkiewicz PZD/0107/OWOD/08		